

| | |
|-------------------------|-----------|
| 1450 | |
| WA _{BA2} | I |
| GRZ 0,4 | GFZ 0,8 |
| | 20° - 45° |
| Firsthöhe max. = 10,50m | |

| | |
|-------------------------|-----------|
| MI _{BA2} | |
| GRZ 0,4 | GFZ 0,8 |
| | 20° - 45° |
| Firsthöhe max. = 10,50m | |



LEGENDE

- Grenze des räumlichen Geltungsbereiches des übergeordneten Bebauungsplans (§ 9 Abs. 7 BauGB)
- Grenze des räumlichen Geltungsbereiches 2. Bauabschnitt (§ 9 Abs. 7 BauGB)

Art der baulichen Nutzung (§ 9 Abs. 1 Nr. 2 BauGB, §§ 1 bis 11 BauNVO)

- WA Allgemeines Wohngebiet (§ 4 BauNVO)
- MI Mischgebiet (§ 6 BauNVO)

Maß der baulichen Nutzung (§ 9 Abs. 1 Nr. 1 BauGB, § 16 BauNVO)

Anordnung der Nutzungsschablone

| | | |
|---|---|--------------------------------------------------------|
| 1 | 2 | 1. - Gebietsart |
| 3 | 4 | 2. - Zahl der Vollgeschosse als Höchstmaß |
| 5 | 6 | 3. - Grundflächenzahl (GRZ) |
| | | 4. - Geschößflächenzahl (GFZ) als Höchstmaß |
| | | 5. - Bauweise / zulässige Hausformen |
| | | 6. - Dachform / Dachneigung mit Mindest- und Höchstmaß |
| | | 7. - Firsthöhe |

Bauweise, Baulinien, Baugrenzen (§ 9 Abs. 1 Nr. 2 BauGB, §§ 22 und 23 BauNVO)

- offene Bauweise
- nur Einzelhäuser zulässig
- nur Einzel- und Doppelhäuser zulässig
- Baugrenze

Verkehrsflächen (§ 9 Abs. 1 Nr. 11 und Abs. 6 BauGB)

- Straßenverkehrsflächen
- Straßenbegrenzungslinie
- Verkehrsflächen besonderer Zweckbestimmung

Zweckbestimmung:

- Ge Gehweg
- Wi Wirtschaftsweg

Flächen für die Abfall- und Abwasserbeseitigung, einschließlich der Rückhaltung und Versickerung von Niederschlagswasser, sowie für Ablagerungen (§ 9 Abs. 1 Nr. 12, 14 und Abs. 6 BauGB)

- Flächen für Abwasserbeseitigung einschließlich der Rückhaltung und Versickerung von Niederschlagswasser
- Abwasser

Planungen, Nutzungsregelungen Maßnahmen und Flächen für Maßnahmen zum Schutz, zur Pflege und zur Entwicklung von Boden, Natur und Landschaft (§ 9 Abs. 1 Nr. 20, 25 und Abs. 6 BauGB)

- Umgrenzung von Flächen für Maßnahmen zum Schutz, zur Pflege und zur Entwicklung von Boden, Natur und Landschaft (§ 9 Abs. 1 Nr. 20 BauGB)

Erhaltung von:

- Bäume (beispielhafte Darstellung des Standorts)

SONSTIGE PLANZEICHEN

- Abgrenzung unterschiedlicher Nutzung, z.B. von Baugebieten, oder Abgrenzung des Maßes der baulichen Nutzung innerhalb eines Baugebietes (z.B. § 1 Abs. 4, § 10 Abs. 5 BauNVO)

KENNZEICHNUNGEN

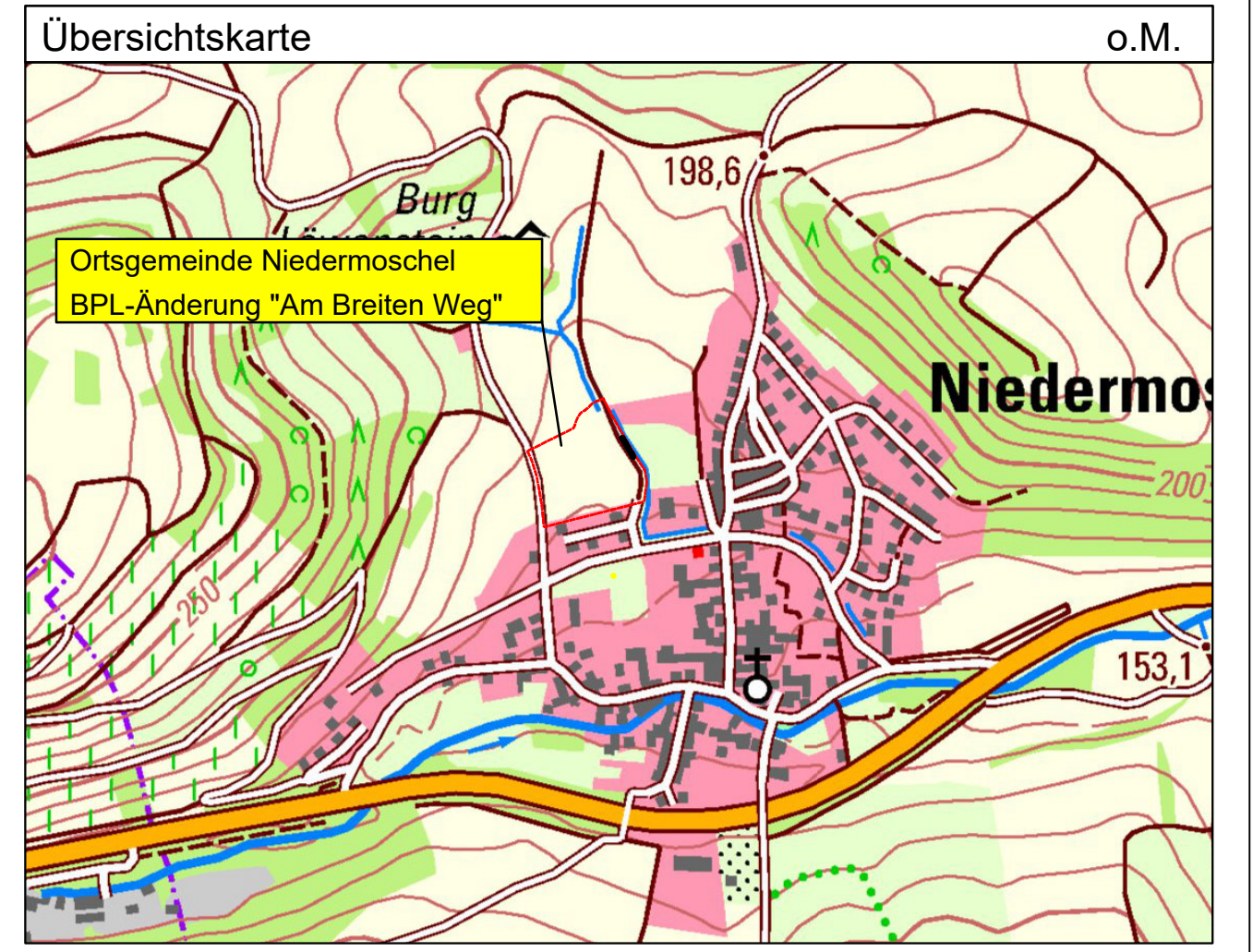
- bestehende Grundstücksgrenze
- Maßangaben in Meter
- vorgeschlagene Grundstücksgrenze
- Höhenlinien
- Bestandsgebäude
- bestehender Graben
- Grabenverrohrung

Ausgleichsmaßnahmen

- A1 Anlegen eines 3,0m breiten Grabens inkl. Begrünung
- A2 Bepflanzung von privaten nicht bebauten Grundstücksflächen
- A3 Anlegung eines 4,0 m breiten Grabens für Geröllrückhalt inkl. Begrünung
- A4 Anlegung eines 4,0 m breiten Grabens inkl. Begrünung
- A5 Anlegung eines max. 1,5 m breiten, wasserdurchlässigen Fußwegs
- A5 Naturnahe Gestaltung des vorhandenen Quellbachs

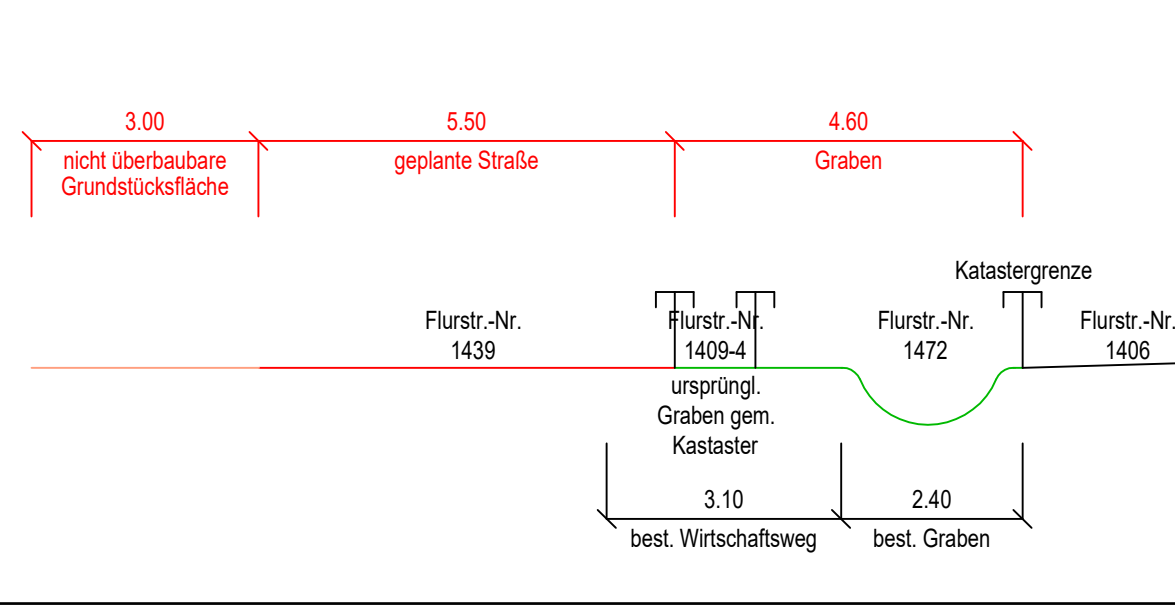
Ersatzmaßnahmen

- E1 Errichtung eines Verdunstungs- und Retentionsbeckens inkl. Begrünung des Beckens

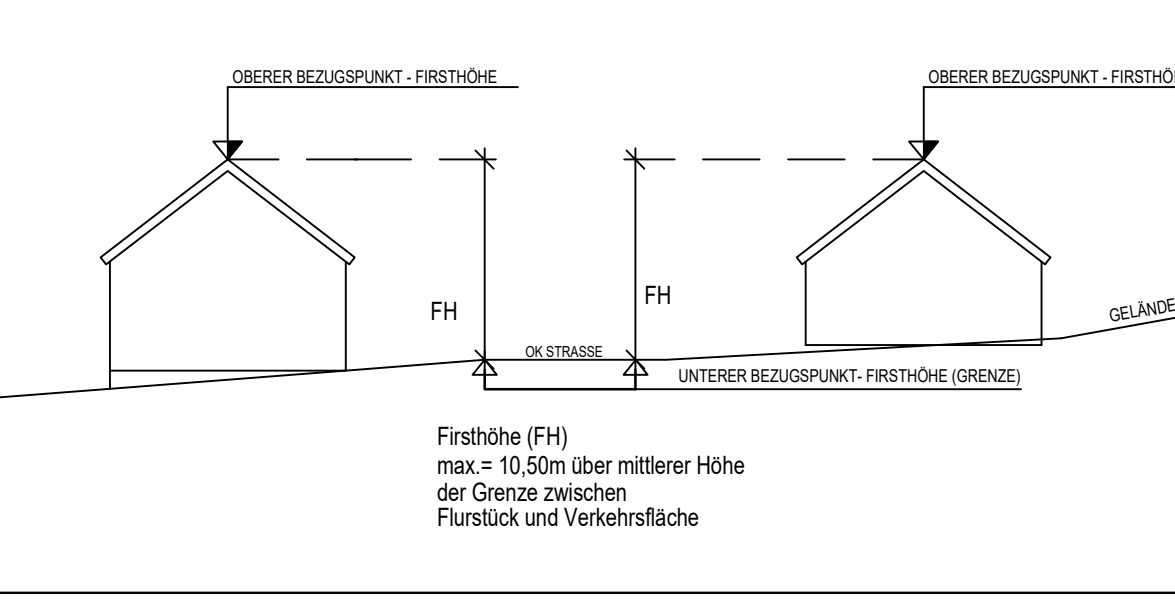


| Planungsgrundlagen | | Datum | Zeichen |
|-------------------------------------------------------------------------------------------------------------------------------------------------------------------------------------------------------------------------------------------------------------------|---------------------------------------------------------|-----------|---------|
| Kataster | Grundkarte : UTM (ETRS 89) | Nov. 2023 | Rh |
| Das amtliche Kataster gilt lediglich als Orientierungshilfe. Für die Lagegenauigkeit kann keine Gewährleistung übernommen werden. Datengrundlage: Geobasisinformationen der Vermessungs- und Katasterverwaltung Rheinland-Pfalz (Zustimmung vom 15. Oktober 2002) | | | |
| Vermessung | Aufnahme : Ingenieurbüro Monzel-Bernhardt, Rockenhausen | Jan. 2010 | Sta |
| | Koordinaten : Umgesetzt auf UTM-Datset Juni 2020 | Juni 2020 | Sta |
| Index | Änderung | Datum | Zeichen |

Querprofil Q1: Niedermoschel "Am Breiten Weg" Schematische Darstellung o.M.



Systemskizze 1 ERLÄUTERUNGEN ZU DEN HÖHENFESTSETZUNGEN (BEISPIELHAFT) o.M.



| | | | |
|-------------------|---------------------------------------------------------------------------------------------------------------------------------------|-----------------------|-----------------|
| Auftraggeber | Auftraggeber: Ortsgemeinde Niedermoschel Verbandsgemeinde Nordpfälzer Land | | |
| Entwurfsverfasser | Projekt: OG Niedermoschel 3. Änderung und Neufassung des Bebauungsplanes „Am Breiten Weg“, 2. Bauabschnitt im Regelverfahren | | |
| | Teil: Bebauungsplanvorentwurf | | |
| Bearbeitet: Hn | Datum: März 2024 | Maßstab: 1 : 500 | Beilage: 1 |
| Gezeichnet: Rh | Projekt-Nr.: N 23 066 E/R | Blattgröße: 95 / 59,4 | Blatt-Nr.: 1,01 |
| Geprüft: | | | |

mb ingenieure GmbH
Morbacherweg 5
67806 Rockenhausen
Tel. 06361 9215-0
info@mbingenieure-gmbh.de
www.mbingenieure-gmbh.de

mb ingenieure
Kompetenz & Innovation