










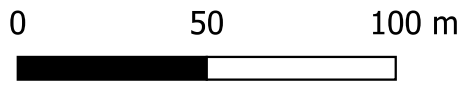
**Legende**

-  Geltungsbereich
- Biotypen (Planung)**
-  Acker
-  Gehölze
-  Gesteine
-  Grünland
-  Siedlungen
-  Verkehrs-, Wirtschaftswege und Plätze

Nach dem Biotopkataster Rheinland-Pfalz Ministerium für Umwelt, Forsten und Verbraucherschutz.

- BA1 Feldgehölz aus einheimischen Baumarten
- BD3 Gehölzstreifen
- BD6 Baumhecke, ebenerdig
- EA3 Fettwiese, Neueinsaat
- GF1 Vegetationsarme Kies- und Schotterflächen
- HA0 Acker
- HN1 Gebäude
- HT3 Lagerplatz, unversiegelt
- KB1 Trockener (frischer) Ruderalsaum bzw. linienf. Hochstaudenflur
- VB1 Feld-, Wirtschaftsweg, befestigt
- VB2 Feld-, Wirtschaftsweg, unbefestigt

- Zusatzcodes**
- stk intensiv genutzt
  - xd1 artenreich
  - xd2 artenarm



Schneebergerhof PV-Freiflächenanlage Repowering

Karte 2: Biototypen - Planung

wiwi consult GmbH & Co. KG, Mainz

Bearbeitet: dha	Zeichnung: dfo	Maßstab: 1:2.000 /A3	Blatt: 2	Datum: 18.04.2024
--------------------	-------------------	-------------------------	-------------	----------------------



Enviro-Plan GmbH  
 Hauptstraße 34, 55571 Odernheim  
 Tel: 06755 2008-0, Fax: -750  
 E-Mail: info@enviro-plan.de  
 Internet: www.enviro-plan.de