







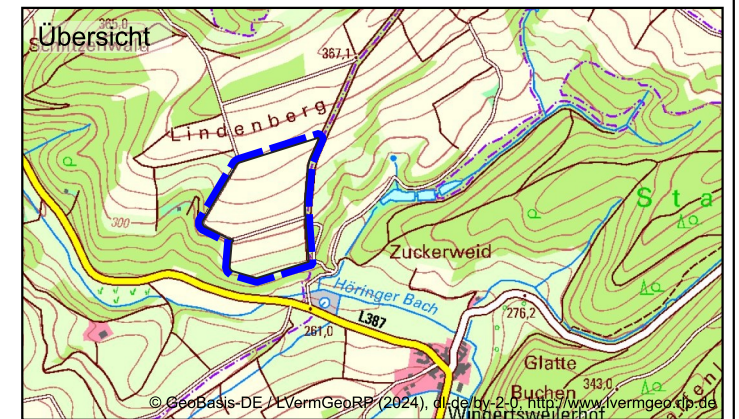
Legende

-  Geltungsbereich
- Biotypen**
-  Grünland
-  Verkehrs-, Wirtschaftswege und Plätze
-  Saum, Annuellen- bzw. Hochstaudenflur

Nach dem Biotopkataster Rheinland-Pfalz Ministerium für Umwelt, Forsten und Verbraucherschutz.

- EA1 Fettwiese, Flachlandausbildung (Glatthaferwiese)
- ED2 Magerweide
- ED2a Magerweide (artenreich)
- HN1 Gebäude
- LBO Hochstaudenflur, flächenhaft
- VB1 Feld-, Wirtschaftsweg, befestigt
- VB2 Feld-, Wirtschaftsweg, unbefestigt

- Präfixe**
- y gesetzlich geschütztes Biotop



0 50 100 m

Gehrweiler PV-Freiflächeanlage				
Karte 2: Biototypen - Planung				
bejulo GmbH, Mainz				
Bearbeitet: pke	Zeichnung: dfo	Maßstab: 1:2.000 /A3	Blatt: 1	Datum: 24.09.2024



Enviro-Plan GmbH
 Hauptstraße 34, 55571 Odernheim
 Tel: 06755 2008-0, Fax: -750
 E-Mail: info@enviro-plan.de
 Internet: www.enviro-plan.de