

S a t z u n g

I. Fertigung

über

die Festlegung von Grenzen für die im Zusammenhang bebauten Ortsteile oder Teile davon in der Ortsgemeinde

N i e d e r h a u s e n a. d. A.

vom 03. APR. 1985

Auf Grund des § 34 des Bundesbaugesetzes (BBauG) in der Fassung der Bekanntmachung vom 18. August 1976 - BGBI. I S. 2257, ber. BGBI. I S. 3617, geändert durch Art. 9 Nr. 1 Vereinfachungs-Novelle vom 03.12.1976, BGBI. I S. 3281 und Art. 1 G zur Beschleunigung von Verfahren und zur Erleichterung von Investitionsvorhaben im Städtebaurecht vom 06.07.1979, BGBI. I S. 949 - in Verbindung mit § 24 der Gemeindeordnung für Rheinland-Pfalz vom 14. Dezember 1973 (GVBl. S. 419, BS 2020-1) hat der Gemeinderat Niederhausen/A. am 13. Februar 1985 folgende Satzung beschlossen, die nach Genehmigung durch die Kreisverwaltung Donnersbergkreis vom 27. MRZ. 1985 hiermit bekanntgemacht wird:

§ 1

Die Grundstücke mit den Plan-Nr. 86, 131 und 132 in der Gewanne "An der Leimenkaut", Gemarkung Niederhausen/A. werden teilweise in den im Zusammenhang bebauten Ortsbereich der Ortsgemeinde Niederhausen a.d.A. gemäß § 34 Bundesbaugesetz mit einbezogen.

Die Erweiterung (Abrundung) bzw. Abgrenzung der nunmehr zum Ortsbereich gehörenden Grundstücksteile wird wie folgt beschrieben:

1. Verlängerung in westlicher Richtung um ca. 45 m und zwar links und rechts des Wegegrundstückes, Plan-Nr. 87, gemessen von den Grundstücksgrenzen der Plan-Nrn. 130 und 89/5.


2. Bei dem Grundstück, Plan-Nr. 86 bis zu einer Tiefe von 33 m, gemessen von der Grenze des Wegegrundstückes, Plan-Nr. 87 und
3. bei den Grundstücken, Plan-Nr. 131 und 132 bis zu einer Tiefe von 35 m, gemessen von der Grenze des Wegegrundstückes, Plan-Nr. 87.

Die Teile der Grundstücke, die von der Abrundungssatzung erfaßt werden sind im beil. Lageplan rot eingezeichnet. Der Lageplan ist Bestandteil dieser Satzung.


§ 2

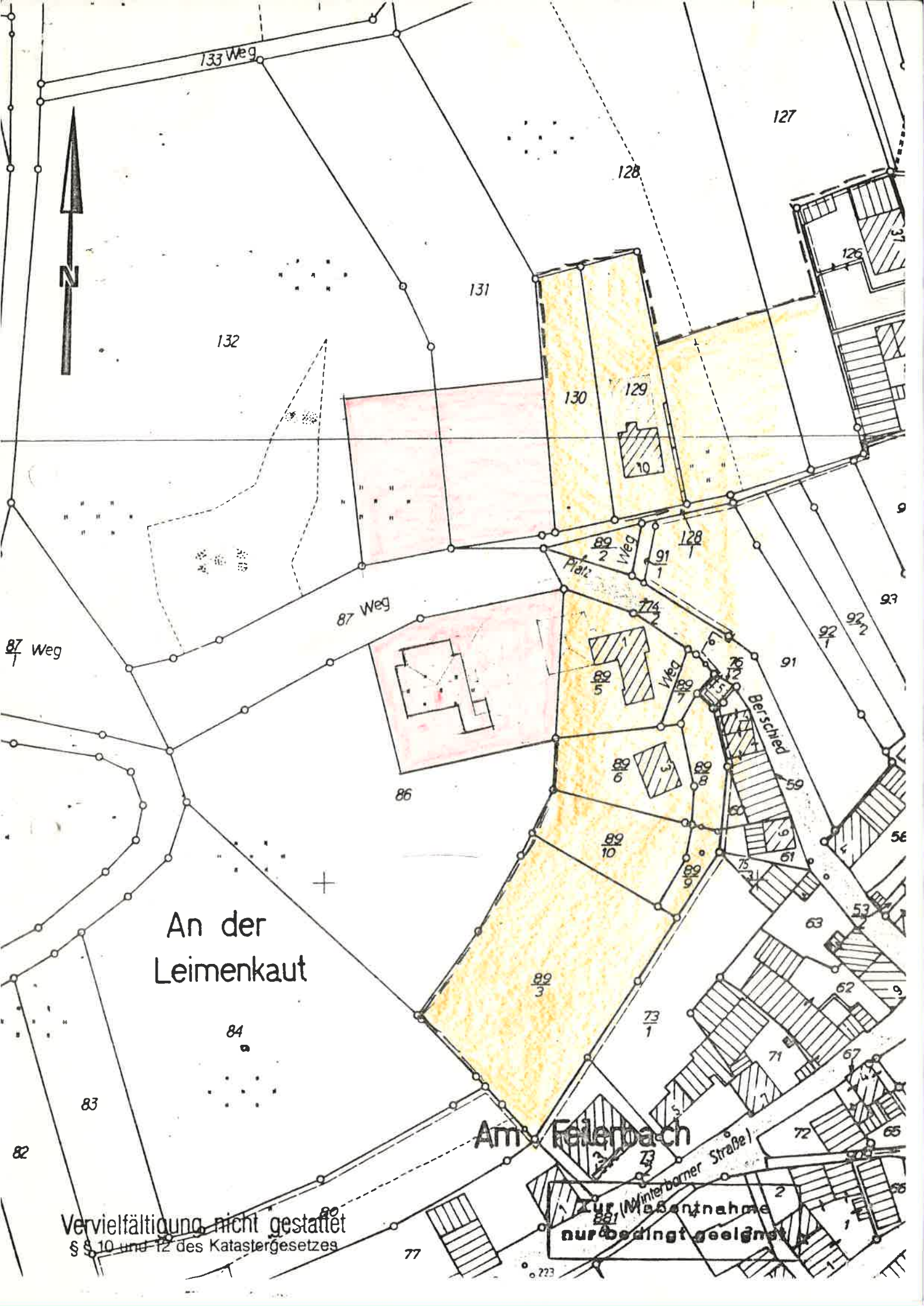
Diese Satzung tritt am Tage nach Ihrer Veröffentlichung in Kraft.

Niederhausen a.d.A., den 03. APR. 1985

  
-Mehler-  
Ortsbürgermeister



*Genehmigt*  
27.3.85  
27.3.85  
Kreuzweg, 55234 Niederhausen  
Kreuzweg, 55234 Niederhausen  
Kreuzweg, 55234 Niederhausen  
Kreuzweg, 55234 Niederhausen  
Kreuzweg, 55234 Niederhausen  




133 Weg

127

132

131

128

130

129

89/2

91/1

Platz

87 Weg

87 Weg

86

89/8

89/7

91

89/8

89/8

92

92

92

89/10

89/9

59

61

56

An der  
Leimenkaut

84

83

Am Feilerbach

Winterborner Straße

Vervielfältigung nicht gestattet  
§§ 10 und 12 des Katastergesetzes

Zur Messentnahme  
nur bedingt geeignet

77

723